


MÍDIA

QUEIMADOS





OUTMIDIA – MIDIA
EXTERIOR

Sobre

Apresentação dos locais em mídia outdoor no
município de **QUEIMADOS**.



Rodovia Presidente Dutra frente à Forjas Brasileiras, sentido Rio
Coordenadas: -22.7357659,-43.5488241



Rodovia Presidente Dutra frente à Forjas Brasileiras, sentido São Paulo
Coordenadas: -22.7357659,-43.5488241



Av. Vereador Marinho Hemetério de Oliveira anexo à cabine da PM entrada de Queimados
Coordenadas: -22.7310963,-43.5576147



Av. Vereador Marinho Hemetério de Oliveira com Rua Cabo Virgílio, saída de Queimados
Coordenadas: -22.7298518,-43.558298



Av. Vereador Marinho Hemetério de Oliveira com Rua Amadeu Figueiredo nº1385 frente ao Borracheiro, sentido Centro de Queimados



Av. Vereador Marinho Hemetério de Oliveira com Rua Amadeu Figueiredo nº 1385 frente ao Borracheiro sentido Dutra
Coordenadas: -22.7285723,-43.5593432



Av. Vereador Marinho Hemetério de Oliveira ao lado da loja de Tintas, sentido Centro
Coordenadas: -22.7236216,-43.557663



Av. Vereador Marinho Hemetério de Oliveira ao lado da loja de Tintas, sentido Dutra
Coordenadas: -22.724833,-43.5587209



Av. Vereador Marinho Hemetério de Oliveira anexo à loja de Tintas, entrada de Queimados
Coordenadas: -22.724833,-43.5587209



Av. Irmãos Guinle com Rua Rui Chagas, sentido Estação Ferroviária – CENTRO
Coordenadas: -22.7162195,-43.5514597



Av. Irmãos Guinle com Rua Mercedes próximo à CEMOQ, sentido Centro
Coordenadas: -22.7164728,-43.5527133



Av. Irmãos Guinle com Travessa Marques sentido Viaduto – Centro
Coordenadas: -22.7152335,-43.558936




Travessa Marques com Rua Laerte Acácio da Silva, acesso ao Viaduto
Coordenadas: -22.7158808,-43.5592263



Av. Irmãos Guinle frente à Igreja Universal, muro de Estação de Trem –TAB. DUPLA
Coordenadas: -22.7144511,-43.5604394



Av. Irmãos Guinle após a Academia da 3ª idade sentido Centro
Coordenadas: -22.7102071,-43.5667953



Av. Irmãos Guinle após a Academia da 3ª idade sentido Mergulhão
Coordenadas: -22.7102071,-43.5667953



Estrada do Caramujos, 271 ao lado da Igreja Batista Betel, sentido Centro
Coordenadas: -22.714133,-43.5624847



Estrada do Caramujos com Estrada Lazareto sentido UPA de Queimados
Coordenadas: -22.7142805,-43.5621957



Rua Elói Teixeira acesso ao Viaduto, próximo à Prefeitura
Coordenadas: -22.7139575,-43.5598863



Rua Hortência no Trevo frente à Prefeitura acesso ao Viaduto
Coordenadas: -22.7136222,-43.5597309



Av. Elói Teixeira frente à Borracharia do Edson
Coordenadas: -22.7158843,-43.5519431



Av. Vereador Marinho Hemetério de Oliveira com Estrada Riachão frente ao nº 30, sentido Cabuçu – Vila São João –
FRONTAL


Coordenadas: -22.7368814,-43.5566158



Rodovia Presidente Dutra, saída do Distrito Industrial sentido Rio – Frontal TAB. DUPLA
Coordenadas: -22.7310241,-43.6156601



Rodovia Presidente Dutra, frente ao Motel Via Mulino, saída de Queimados sentido Rio – FRONTAL
Coordenadas: -22.7333583,-43.5563821



OUTMIDIA – MIDIA
EXTERIOR

Contatos

www.outmidia.com.br

@outmidiarj

(21) 2672-1130